

We are working towards increasing ease of access to neighboring prefectures, as well as to the three major metropolitan areas, by promoting the development of high-standard bullet train tracks. We also aim to expand commerce over a wide area by reducing travel time between regions through the establishment of new bullet train routes to the north, south, east, and west.

In the case of Komatsu Airport, the prefecture is working to create new demand in passenger and cargo transport and is planning to increase air routes. The prefecture is also taking steps, such as reducing noise pollution, to improve the living environment around the airport.

After Noto Satoyama Airport became operational in July 2003, travel time to Tokyo was considerably reduced, increasing the flow of people to and from Tokyo. Today, Noto Airport has become a hub facility in the region, contributing effectively to the region's revitalization.

The Hokuriku Shinkansen opened between Nagano and Kanazawa in March 2015 and between Kanazawa and Tsuruga in March 2024, covering the entire prefecture. The Hokuriku Shinkansen line now connects Tokyo and Kanazawa in 2 hours and 25 minutes at the fastest, and Kanazawa and Osaka in 2 hours and 9 minutes at the fastest. We will continue to lobby the national government for the early construction of the entire line to Osaka.

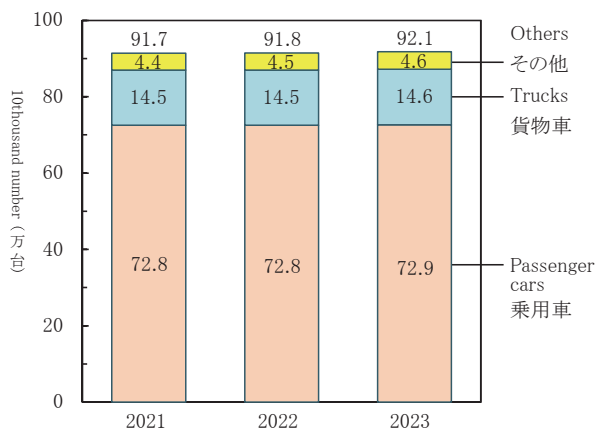
道路整備では、高規格幹線道路の整備を促進し、隣県や三大都市圏とのアクセスを強化するとともに、東西南北の幹線道路の整備により、地域間の時間距離の短縮を図ることで、広域交流の拡大を目指します。

小松空港については、旅客・貨物の需要開拓と航空路線の拡充を図るとともに、騒音対策など周辺的生活環境整備にも積極的に取り組んでいます。

のと里山空港については、2003年7月に開港し、首都圏との移動時間が大幅に短縮されたことにより、交流人口の拡大が図られているとともに、空港を地域の拠点施設として有効活用することで地域の活性化に効果をもたらしています。

北陸新幹線は、2015年3月に長野・金沢間、2024年3月に金沢・敦賀間が開業し、県内全区間で開業しました。これにより東京・金沢間が最速2時間25分、金沢・大阪間が最速2時間9分で結ばれています。今後とも、大阪までの早期全線整備に向けて国に働きかけてまいります。

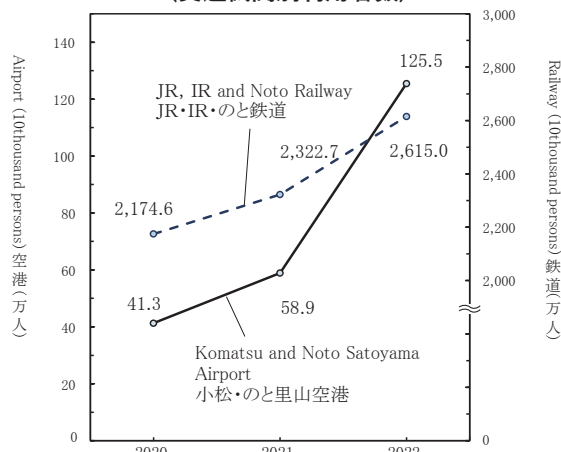
NUMBER OF MOTOR VEHICLES OWNED BY TYPE
(自動車車種別保有台数)



Source : Hokuriku-Shin'etsu District Transport Bureau, Ishikawa Transport Branch Office

資料 : 北陸信越運輸局石川運輸支局

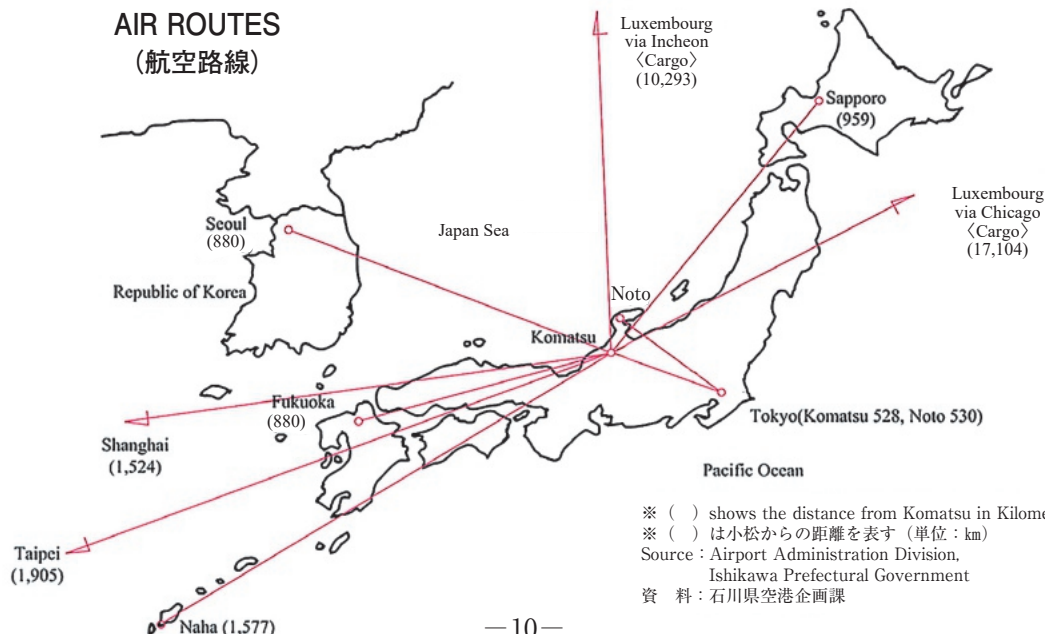
NUMBER OF PASSENGERS BY TYPE OF TRANSPORTATION
(交通機関別利用者数)



Source : Ministry of Land, Infrastructure, Transport and Tourism / West Japan Railway Company / Ishikawa Railway Company / NotoTetudou Corporation

資料 : 国土交通省、西日本旅客鉄道(株)、IRいしかわ鉄道(株)、のと鉄道(株)

AIR ROUTES
(航空路線)



※ () shows the distance from Komatsu in Kilometers.

※ () は小松からの距離を表す (単位: km)

Source : Airport Administration Division, Ishikawa Prefectural Government

資料 : 石川県空港企画課