

石川県の人口と世帯

平成 14 年 4 月 1 日現在 (推計)

石川県企画開発部統計課

TEL (076)225-1344(直通)
(076)225-1111内線3762

ホームページアドレス
<http://toukei.pref.ishikawa.jp/>

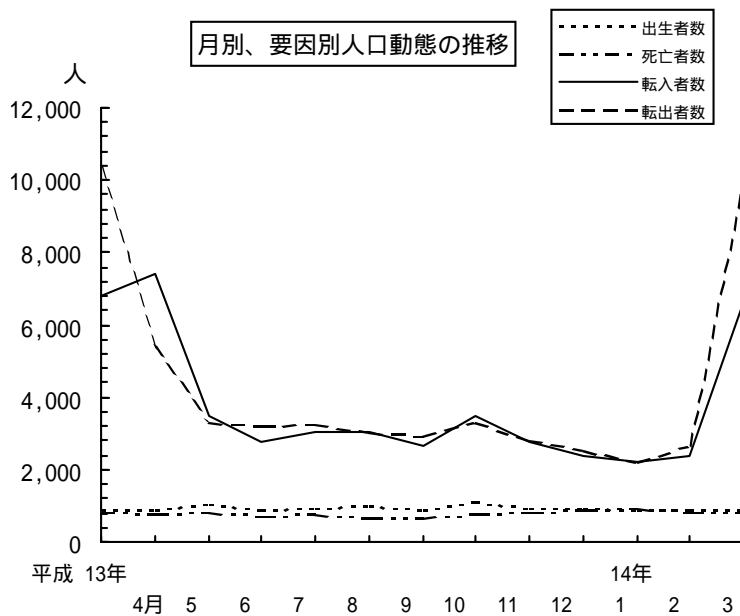
人 口

総人口は、1,177,500人 (男569,782人、女607,718人)で、前月に比べて3,255人(0.28%)の減少となった。

人口増減の要因は、次のとおりである。

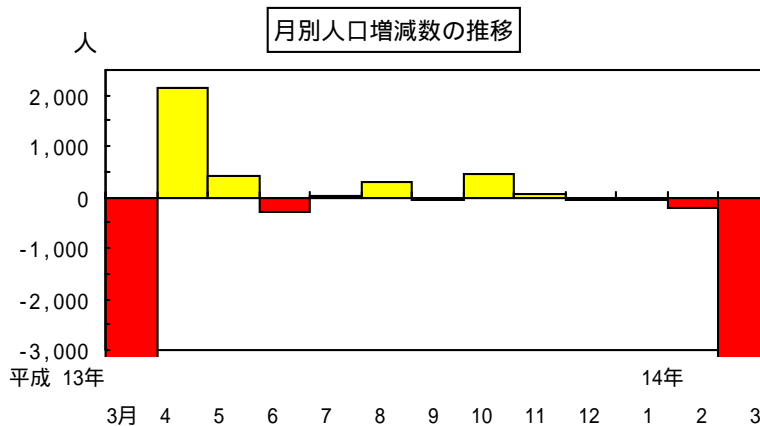
- ・自然増減(出生 - 死亡)によるもの 57人
- ・社会増減(転入 - 転出)によるもの 3312人

注 印は減少である。



市町村別人口

前月に比べて人口が増加したのは、1市9町1村
" 減少したのは、7市17町5村



人口の増減の多かった市町村は、次のとおりである。

| 順位 | 増加数 | | 増加率 | | 減少数 | | 減少率 | |
|----|-----|----|-----|------|------|------|------|------|
| | 人 | | | % | 人 | | % | |
| 1 | 鶴来町 | 73 | 鶴来町 | 0.34 | 金沢市 | 1961 | 辰口町 | 1.01 |
| 2 | 津幡町 | 38 | 寺井町 | 0.23 | 野々市町 | 282 | 吉野谷村 | 0.81 |
| 3 | 寺井町 | 36 | 美川町 | 0.15 | 小松市 | 185 | 白峰村 | 0.77 |
| 4 | 美川町 | 19 | 鳥屋町 | 0.14 | 辰口町 | 148 | 河内村 | 0.76 |
| 5 | 松任市 | 15 | 尾口村 | 0.14 | 七尾市 | 145 | 穴水町 | 0.70 |

地域別人口

地域別（5広域市町村圏別）人口増減の状況を見ると、次のとおりである。

| 地 域 | 人 口 | 構成比 | 対前月比 | |
|------|-----------|-------|-------|------|
| | | | 増減数 | 増減率 |
| | 人 | % | 人 | % |
| 総 数 | 1,177,500 | 100.0 | 3,255 | 0.28 |
| 南加賀 | 237,307 | 20.2 | 428 | 0.18 |
| 石川中央 | 704,863 | 59.9 | 2,184 | 0.31 |
| 羽咋都市 | 66,048 | 5.6 | 151 | 0.23 |
| 七尾鹿島 | 82,446 | 7.0 | 181 | 0.22 |
| 奥能登 | 86,836 | 7.4 | 311 | 0.36 |

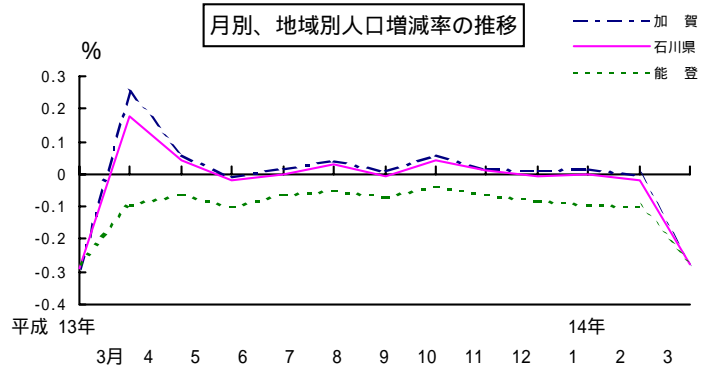
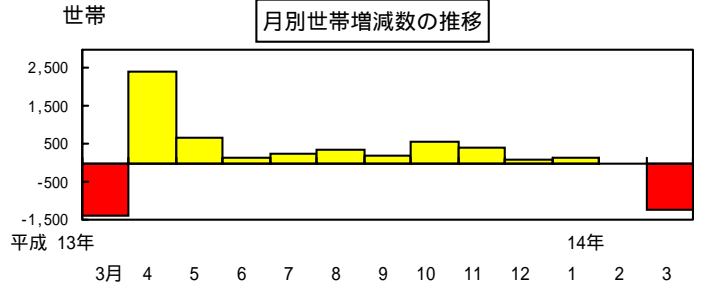
注)

- 南加賀 ……小松市、加賀市、江沼郡、能美郡
- 石川中央 ……金沢市、松任市、石川郡、河北郡
- 羽咋都市 ……羽咋市、羽咋郡
- 七尾鹿島 ……七尾市、鹿島郡
- 奥能登 ……輪島市、珠洲市、鳳至郡、珠洲郡

世 帯

総世帯数は、415,324世帯で、前月に比べて1218世帯(0.29%)の減少となった。

1世帯当たりの人員は 2.84人で
前月より0.01人多くなった。



人口と世帯数の推移

| 年月日 | 項 目 | 人 口 | 世 帯 数 | 対 前 回 比 較 | | | | 1世帯当 たり人員 |
|-----------------|-----|-----------|---------|-----------|-------|--------|-------|--------------|
| | | | | 人口増減数 | 人口増減率 | 世帯増減数 | 世帯増減率 | |
| | | 人 | 世帯 | 人 | % | 世帯 | % | 人 |
| 大正 14 年 10 月 1日 | | 750,854 | 154,054 | 3,494 | 0.47 | 2,288 | 1.51 | 4.87 |
| 昭和 5 年 10 月 1日 | | 756,835 | 155,075 | 5,981 | 0.80 | 1,021 | 0.66 | 4.88 |
| 昭和 10 年 10 月 1日 | | 768,416 | 158,118 | 11,581 | 1.53 | 3,043 | 1.96 | 4.86 |
| 昭和 15 年 10 月 1日 | | 757,676 | 158,886 | 10,740 | 1.40 | 768 | 0.49 | 4.77 |
| 昭和 22 年 10 月 1日 | | 927,743 | 195,257 | 170,067 | 22.45 | 36,371 | 22.89 | 4.75 |
| 昭和 25 年 10 月 1日 | | 957,279 | 194,652 | 29,536 | 3.18 | 605 | 0.31 | 4.92 |
| 昭和 30 年 10 月 1日 | | 966,187 | 198,161 | 8,908 | 0.93 | 3,509 | 1.80 | 4.88 |
| 昭和 35 年 10 月 1日 | | 973,418 | 211,265 | 7,231 | 0.75 | 13,104 | 6.61 | 4.61 |
| 昭和 40 年 10 月 1日 | | 980,499 | 230,451 | 7,081 | 0.73 | 19,186 | 9.08 | 4.25 |
| 昭和 45 年 10 月 1日 | | 1,002,420 | 254,543 | 21,921 | 2.24 | 24,092 | 10.45 | 3.94 |
| 昭和 50 年 10 月 1日 | | 1,069,872 | 290,183 | 67,452 | 6.73 | 35,640 | 14.00 | 3.69 |
| 昭和 55 年 10 月 1日 | | 1,119,304 | 322,071 | 49,432 | 4.62 | 31,888 | 10.99 | 3.48 |
| 昭和 60 年 10 月 1日 | | 1,152,325 | 338,066 | 33,021 | 2.95 | 15,995 | 4.97 | 3.41 |
| 平成 2 年 10 月 1日 | | 1,164,628 | 361,157 | 12,303 | 1.07 | 23,091 | 6.83 | 3.22 |
| 平成 7 年 10 月 1日 | | 1,180,068 | 390,212 | 15,440 | 1.33 | 29,055 | 8.04 | 3.02 |
| 平成 12 年 10 月 1日 | | 1,180,977 | 411,341 | 909 | 0.08 | 21,129 | 5.41 | 2.87 |
| 平成 13 年 4 月 1日 | | 1,177,964 | 411,322 | 3,066 | 0.26 | 797 | 0.19 | 2.86 |
| 平成 14 年 4 月 1日 | | 1,177,500 | 415,324 | 464 | 0.04 | 4,002 | 0.97 | 2.84 |

- 注) 1 平成12年10月1日以前は、国勢調査結果である。
 2 平成13年4月1日及び平成14年4月1日は、平成12年国勢調査結果に基づく推計である。なお、対前回比較は、前年同月比である。
 3 推計の方法は、直近の国勢調査の結果を基準に、各月の住民基本台帳による出生・死亡・転入・転出者数及び世帯の移動を加減して算出している。

人口と世帯

平成 14 年 4 月 1 日現在

| 市町村 | 人 口 | | | 世 帯 数 | 対 前 月 | | 1 世帯当 たり人員 | 人口密度 (1Km ² 当たり) |
|-------|-----------|---------|---------|---------|-------|-------|---------------|--------------------------------|
| | 総 数 | 男 | 女 | | 世帯増減数 | 世帯増減率 | | |
| | 人 | 人 | 人 | 世帯 | 世帯 | % | 人 | 人 |
| 総 数 | 1,177,500 | 569,782 | 607,718 | 415,324 | 1,218 | 0.29 | 2.84 | 281.34 |
| 市 部 計 | 814,563 | 393,200 | 421,363 | 296,933 | 850 | 0.29 | 2.74 | 454.49 |
| 郡 部 計 | 362,937 | 176,582 | 186,355 | 118,391 | 368 | 0.31 | 3.07 | 151.66 |
| 加賀計 | 942,170 | 458,644 | 483,526 | 337,134 | 1,103 | 0.33 | 2.79 | 426.74 |
| 能登計 | 235,330 | 111,138 | 124,192 | 78,190 | 115 | 0.15 | 3.01 | 119.00 |
| 金沢市 | 454,947 | 221,620 | 233,327 | 178,713 | 833 | 0.46 | 2.55 | 972.59 |
| 七尾市 | 46,922 | 22,309 | 24,613 | 16,386 | 27 | 0.16 | 2.86 | 325.87 |
| 小松市 | 108,494 | 52,458 | 56,036 | 34,730 | 8 | 0.02 | 3.12 | 292.33 |
| 輪島市 | 25,730 | 12,160 | 13,570 | 8,910 | 39 | 0.44 | 2.89 | 95.77 |
| 珠洲市 | 19,286 | 8,947 | 10,339 | 6,744 | 11 | 0.16 | 2.86 | 78.02 |
| 加賀市 | 67,912 | 31,592 | 36,320 | 22,781 | 8 | 0.04 | 2.98 | 447.97 |
| 羽咋市 | 25,273 | 11,971 | 13,302 | 8,070 | 11 | 0.14 | 3.13 | 308.36 |
| 松任市 | 65,999 | 32,143 | 33,856 | 20,599 | 49 | 0.24 | 3.20 | 1,101.27 |
| 江沼郡 | 9,946 | 4,519 | 5,427 | 3,592 | 11 | 0.31 | 2.77 | 64.42 |
| 山中町 | 9,946 | 4,519 | 5,427 | 3,592 | 11 | 0.31 | 2.77 | 64.42 |
| 能美郡 | 50,955 | 25,087 | 25,868 | 15,153 | 118 | 0.77 | 3.36 | 516.73 |
| 根上町 | 15,805 | 7,623 | 8,182 | 4,710 | 11 | 0.23 | 3.36 | 1,164.70 |
| 寺井町 | 15,536 | 7,569 | 7,967 | 4,618 | 8 | 0.17 | 3.36 | 1,181.44 |
| 辰口町 | 14,479 | 7,422 | 7,057 | 4,470 | 143 | 3.10 | 3.24 | 253.44 |
| 川北町 | 5,135 | 2,473 | 2,662 | 1,355 | 6 | 0.44 | 3.79 | 347.90 |
| 石川郡 | 87,741 | 44,654 | 43,087 | 31,969 | 181 | 0.56 | 2.74 | 123.79 |
| 美川町 | 12,720 | 6,098 | 6,622 | 3,912 | 8 | 0.20 | 3.25 | 1,394.74 |
| 鶴来町 | 21,815 | 10,682 | 11,133 | 6,542 | 28 | 0.43 | 3.33 | 612.09 |
| 野々市町 | 45,678 | 24,269 | 21,409 | 19,269 | 208 | 1.07 | 2.37 | 3,368.58 |
| 河内村 | 1,174 | 557 | 617 | 337 | 1 | 0.30 | 3.48 | 15.78 |
| 吉野谷村 | 1,349 | 640 | 709 | 421 | 1 | 0.24 | 3.20 | 09.44 |
| 鳥越村 | 3,115 | 1,459 | 1,656 | 834 | - | - | 3.74 | 42.01 |
| 尾口村 | 725 | 350 | 375 | 255 | 2 | 0.78 | 2.84 | 05.27 |
| 白峰村 | 1,165 | 599 | 566 | 399 | 5 | 1.24 | 2.92 | 05.26 |
| 河北郡 | 96,176 | 46,571 | 49,605 | 29,597 | 9 | 0.03 | 3.25 | 491.75 |
| 津幡町 | 34,871 | 17,110 | 17,761 | 10,303 | 6 | 0.06 | 3.38 | 315.75 |
| 高松町 | 10,714 | 4,997 | 5,717 | 3,051 | 6 | 0.20 | 3.51 | 405.83 |
| 七塚町 | 11,275 | 5,443 | 5,832 | 3,245 | - | - | 3.47 | 1,764.48 |
| 宇ノ気町 | 12,606 | 6,112 | 6,494 | 3,703 | 5 | 0.14 | 3.40 | 394.31 |
| 内灘町 | 26,710 | 12,909 | 13,801 | 9,295 | 26 | 0.28 | 2.87 | 1,310.60 |
| 羽咋郡 | 40,775 | 19,461 | 21,314 | 12,780 | 4 | 0.03 | 3.19 | 113.83 |
| 富来町 | 9,411 | 4,326 | 5,085 | 3,106 | 4 | 0.13 | 3.03 | 76.22 |
| 志雄町 | 7,280 | 3,420 | 3,860 | 2,113 | 3 | 0.14 | 3.45 | 124.96 |
| 志賀町 | 15,558 | 7,657 | 7,901 | 5,065 | 3 | 0.06 | 3.07 | 126.42 |
| 押水町 | 8,526 | 4,058 | 4,468 | 2,496 | 2 | 0.08 | 3.42 | 159.60 |
| 鹿島郡 | 35,524 | 16,865 | 18,659 | 10,685 | 10 | 0.09 | 3.32 | 134.93 |
| 田鶴浜町 | 5,846 | 2,728 | 3,118 | 1,695 | 2 | 0.12 | 3.45 | 205.85 |
| 鳥屋町 | 5,584 | 2,672 | 2,912 | 1,708 | 5 | 0.29 | 3.27 | 206.81 |
| 中島町 | 7,267 | 3,441 | 3,826 | 2,191 | 5 | 0.23 | 3.32 | 73.59 |
| 鹿島町 | 8,589 | 4,120 | 4,469 | 2,624 | 1 | 0.04 | 3.27 | 180.52 |
| 能登島町 | 3,263 | 1,525 | 1,738 | 944 | - | - | 3.46 | 69.77 |
| 鹿西町 | 4,975 | 2,379 | 2,596 | 1,523 | 3 | 0.20 | 3.27 | 336.60 |
| 鳳至郡 | 34,239 | 15,860 | 18,379 | 12,080 | 60 | 0.49 | 2.83 | 61.10 |
| 穴水町 | 10,927 | 5,144 | 5,783 | 3,737 | 44 | 1.16 | 2.92 | 59.64 |
| 門前町 | 7,861 | 3,526 | 4,335 | 3,137 | 7 | 0.22 | 2.51 | 49.90 |
| 能都町 | 11,054 | 5,141 | 5,913 | 3,881 | 10 | 0.26 | 2.85 | 95.74 |
| 柳田村 | 4,397 | 2,049 | 2,348 | 1,325 | 1 | 0.08 | 3.32 | 42.22 |
| 珠洲郡 | 7,581 | 3,565 | 4,016 | 2,535 | 3 | 0.12 | 2.99 | 140.83 |
| 内浦町 | 7,581 | 3,565 | 4,016 | 2,535 | 3 | 0.12 | 2.99 | 140.83 |

注) 1 人口密度は、国土地理院の「平成 13 年全国都道府県市区町村別面積調」によって算出した。

2 河北郡以南を加賀計、羽咋郡以北を能登計とした。

3月 中 の 人 口 動 態

| 市 町 村 | 人口増減数 | 人口増減率 | 自 然 動 態 | | | 社 会 動 態 | | |
|---------|-------|-------|---------|------|------|---------|-------|-------|
| | | | 自然増減数 | 出生者数 | 死亡者数 | 社会増減数 | 転入者数 | 転出者数 |
| | 人 | % | 人 | 人 | 人 | 人 | 人 | 人 |
| 総 数 | 3,255 | 0.28 | 57 | 907 | 850 | 3,312 | 6,655 | 9,967 |
| 市 部 計 | 2,554 | 0.31 | 63 | 635 | 572 | 2,617 | 4,569 | 7,186 |
| 郡 部 計 | 701 | 0.19 | 6 | 272 | 278 | 695 | 2,086 | 2,781 |
| 加 賀 計 | 2,612 | 0.28 | 172 | 783 | 611 | 2,784 | 5,784 | 8,568 |
| 能 登 計 | 643 | 0.27 | 115 | 124 | 239 | 528 | 871 | 1,399 |
| 金 沢 市 | 1,961 | 0.43 | 75 | 371 | 296 | 2,036 | 2,895 | 4,931 |
| 七 尾 市 | 145 | 0.31 | 10 | 31 | 41 | 135 | 202 | 337 |
| 小 松 市 | 185 | 0.17 | 21 | 95 | 74 | 206 | 548 | 754 |
| 輪 島 市 | 78 | 0.30 | 10 | 17 | 27 | 68 | 62 | 130 |
| 珠 洲 市 | 47 | 0.24 | 7 | 11 | 18 | 40 | 85 | 125 |
| 加 賀 市 | 106 | 0.16 | 11 | 48 | 59 | 95 | 270 | 365 |
| 羽 咋 市 | 47 | 0.19 | 5 | 16 | 21 | 42 | 105 | 147 |
| 松 任 市 | 15 | 0.02 | 10 | 46 | 36 | 5 | 402 | 397 |
| 江 沼 郡 | 41 | 0.41 | 6 | 5 | 11 | 35 | 48 | 83 |
| 山 中 町 | 41 | 0.41 | 6 | 5 | 11 | 35 | 48 | 83 |
| 能 美 郡 | 96 | 0.19 | 14 | 41 | 27 | 110 | 329 | 439 |
| 根 上 町 | 15 | 0.09 | 10 | 19 | 9 | 5 | 68 | 63 |
| 寺 井 町 | 36 | 0.23 | - | 8 | 8 | 36 | 130 | 94 |
| 辰 口 町 | 148 | 1.01 | 4 | 9 | 5 | 152 | 104 | 256 |
| 川 北 町 | 1 | 0.02 | - | 5 | 5 | 1 | 27 | 26 |
| 石 川 郡 | 222 | 0.25 | 52 | 104 | 52 | 274 | 750 | 1,024 |
| 美 川 町 | 19 | 0.15 | 2 | 8 | 10 | 21 | 82 | 61 |
| 鶴 来 町 | 73 | 0.34 | 5 | 18 | 13 | 68 | 189 | 121 |
| 野 々 市 町 | 282 | 0.61 | 52 | 75 | 23 | 334 | 464 | 798 |
| 河 内 村 | 9 | 0.76 | 2 | 2 | - | 11 | 2 | 13 |
| 吉 野 谷 村 | 11 | 0.81 | 2 | - | 2 | 9 | - | 9 |
| 鳥 越 村 | 4 | 0.13 | 2 | 1 | 3 | 2 | 6 | 8 |
| 尾 口 村 | 1 | 0.14 | 1 | - | 1 | 2 | 5 | 3 |
| 白 峰 村 | 9 | 0.77 | - | - | - | 9 | 2 | 11 |
| 河 北 郡 | 16 | 0.02 | 17 | 73 | 56 | 33 | 542 | 575 |
| 津 幡 町 | 38 | 0.11 | 3 | 20 | 17 | 35 | 237 | 202 |
| 高 松 町 | 7 | 0.07 | 1 | 7 | 8 | 8 | 47 | 39 |
| 七 塚 町 | 12 | 0.11 | 4 | 10 | 14 | 8 | 52 | 60 |
| 宇 ノ 気 町 | 1 | 0.01 | 6 | 12 | 6 | 5 | 55 | 60 |
| 内 灘 町 | 50 | 0.19 | 13 | 24 | 11 | 63 | 151 | 214 |
| 羽 咋 郡 | 104 | 0.25 | 10 | 28 | 38 | 94 | 121 | 215 |
| 富 来 町 | 53 | 0.56 | 12 | 2 | 14 | 41 | 12 | 53 |
| 志 雄 町 | 4 | 0.05 | 2 | 6 | 4 | 6 | 20 | 26 |
| 志 賀 町 | 23 | 0.15 | 2 | 15 | 13 | 25 | 63 | 88 |
| 押 水 町 | 24 | 0.28 | 2 | 5 | 7 | 22 | 26 | 48 |
| 鹿 島 郡 | 36 | 0.10 | 17 | 16 | 33 | 19 | 144 | 163 |
| 田 鶴 浜 町 | 12 | 0.20 | - | 3 | 3 | 12 | 16 | 28 |
| 鳥 屋 町 | 8 | 0.14 | 3 | 3 | - | 5 | 31 | 26 |
| 中 島 町 | 11 | 0.15 | 5 | 3 | 8 | 6 | 40 | 46 |
| 鹿 島 町 | 18 | 0.21 | 11 | 3 | 14 | 7 | 31 | 38 |
| 能 登 島 町 | 3 | 0.09 | 4 | 3 | 7 | 1 | 15 | 14 |
| 鹿 西 町 | - | - | - | 1 | 1 | - | 11 | 11 |
| 鳳 至 郡 | 170 | 0.49 | 46 | 5 | 51 | 124 | 125 | 249 |
| 穴 水 町 | 77 | 0.70 | 11 | - | 11 | 66 | 31 | 97 |
| 門 前 町 | 28 | 0.35 | 14 | - | 14 | 14 | 23 | 37 |
| 能 都 町 | 49 | 0.44 | 18 | 3 | 21 | 31 | 57 | 88 |
| 柳 田 村 | 16 | 0.36 | 3 | 2 | 5 | 13 | 14 | 27 |
| 珠 洲 郡 | 16 | 0.21 | 10 | - | 10 | 6 | 27 | 33 |
| 内 浦 町 | 16 | 0.21 | 10 | - | 10 | 6 | 27 | 33 |